

9/2023



O B E C H R A D E C

Hradec 45, 332 11

Tel: 377 901 482, e-mail: ouhradec@volny.cz,

bank. spojení č.ú. 6825361/0100

IČO: 00256617, www.ou-hradec.cz

V Hradci dne 13.2.2023

Zveřejnění záměru obce Hradec

V souladu s § 39 odst. 1 zákona č. 128/2000 Sb. o obcích (obecní zřízení) ve znění pozdějších předpisů, obec Hradec oznamuje

z á m ě r

- prodeje pozemku v katastrálním území 646 750 Hradec u Stoda zapsaného na LV 10001, parc.č. 243/31 - druh pozemku – lesní pozemek - o rozloze 22 m²

Pavel Hlaváč
starosta obce



Hlaváč

Vyvěšeno: 13.2.2023

Sejmuto:

Nahlížení do KN

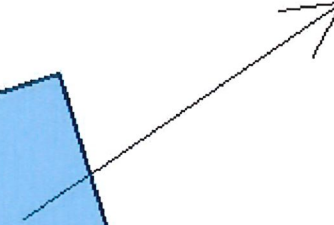
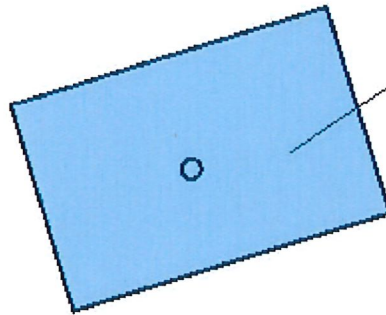
Katastrální mapa

Katastrální mapa + ortofoto

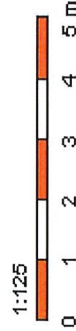
Mapa poz. katastru

Mapa poz. katastru + ortofoto

PŘÍLOHA č. 1



243/31



Obsah katastrální mapy a mapy pozemkového katastru se zobrazuje od měřítka 1:5000. Podrobnější informace k používání mapy a aktualizaci jejího obsahu najdete [v nápovědě \(PDF\)](#). **Veškeré zjištěné hodnoty souřadnic a délek NELZE využívat pro vytyčování hranic pozemků v terénu.**