



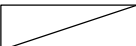


# ZMĚNA Č.2 ÚZEMNÍHO PLÁNU HRADEC





## LEGENDA

-  HRANICE ŘEŠENÉHO ÚZEMÍ - SPRÁVNÍ ÚZEMÍ OBCE HRADEC
-  HRANICE KATASTRÁLNÍCH ÚZEMÍ
-  HRANICE ZASTAVĚNÉHO ÚZEMÍ VYMEZENÉHO KE DNI 1.7.2022
-  HRANICE ZASTAVITELNÝCH PLOCH DLE ÚZEMNÍHO PLÁNU
-  HRANICE ZASTAVITELNÝCH PLOCH DLE ZMĚNY Č.2 ÚP

## PLOCHY STABILIZOVANÉ PLOCHY ZMĚN ÚZEMNÍ REZERVY PLOCHY S ROZDÍLNÝM ZPŮSOBEM VYUŽITÍ

(vyh. 501/2006 Sb.)

-  BYDLENÍ BYDLENÍ (BO)
-  PLOCHY REKREACE - SOUKROMÉ (RS)

### REGULAČNÍ PRVKY

-  STAVEBNÍ ČÁRA 6 M OD HRANICE VEŘEJNÉHO PROSTORU

Zpracovatel:

**Ing.arch. Václav Masopust**

IČ: 86914235

Ječná 316, 346 01 Horšovský Týn

### PLOCHY PŘESTAVBY - PŘEHLED

- P05-BO** HRADEC - ZÁPAD
- P06-RS** HRADEC - ZÁPAD

### ZÁZNAM O ÚČINNOSTI OPATŘENÍ OBECNÉ POVAHY - - ÚZEMNĚ PLÁNOVACÍ DOKUMENTACE

Název ÚPD	Změna č.2 Územního plánu Hradec
Orgán, který ÚPD vydal	Zastupitelstvo obce Hradec
Datum nabytí účinnosti	.....

Jméno a příjmení,  
funkce a podpis  
oprávněné úřední  
osoby pořizovatele,  
otisk úředního razítka

.....  
Ing. Hana Roudnická  
referentka odboru výstavby

.....  
Ing. arch. Václav Masopust  
autorizovaný architekt ČKA 4335



## ÚZEMNÍ PLÁN HRADEC

K.Ú.: HRADEC

FÁZE: **NÁVRH ZMĚNY Č.2 ÚP PRO 2.VEŘEJNÉ PROJEDNÁNÍ 04/2023**

**HLAVNÍ VÝKRES**

**M 1:2 000 02**



ZPRACOVATEL: ING. ARCH. VÁCLAV MASOPUST, Ječná 316, 346 01 Horšovský Týn, (ČKA 4335)